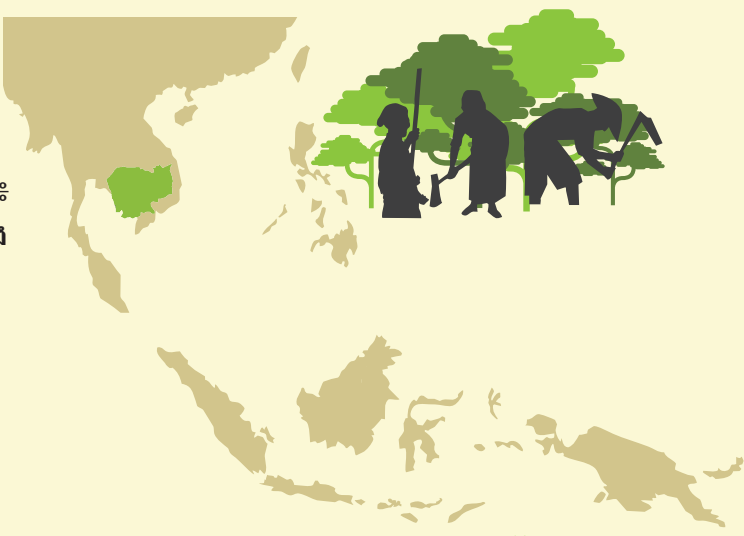


# សហគមន៍ព្រៃឈើ និង ការប្រែប្រួលអាកាសធាតុនៅកម្ពុជា

យោងតាមរបាយការណ៍របស់អង្គការ RECOFTC ក្រោមចំណងជើងថា៖  
"ស្ថានភាពបច្ចុប្បន្ននៃសហគមន៍ព្រៃឈើ ក្នុងបរិបទការកាត់បន្ថយ និង  
ការបន្តទៅនឹងការប្រែប្រួលអាកាសធាតុ នៅក្នុងតំបន់អាស៊ាន"  
ប្រទេសកម្ពុជាស្ថិតក្នុងចំណោមប្រទេសមួយចំនួនក្នុងតំបន់ដែល  
មានវឌ្ឍនភាពក្នុងការអភិវឌ្ឍសហគមន៍ព្រៃឈើ និង កិច្ចខិតខំក្នុងការ  
បង្កើនគម្របព្រៃឈើ។ របាយការណ៍នេះបានសង្ខេបនូវទិន្នន័យសហគមន៍  
ព្រៃឈើ ការប្រែប្រួលអាកាសធាតុ និង ការផ្តល់ជាអនុសាសន៍ដើម្បីបង្កើន  
ប្រសិទ្ធភាពក្នុងការអភិវឌ្ឍគោលនយោបាយ និងកម្មវិធីព្រៃឈើជាតិ។



## ព្រៃឈើក្នុងប្រទេសកម្ពុជា (ឆ្នាំ ២០១០)

ផ្ទៃដីសរុប


១៨.១០៣.៥០០  
ហិកតា

គម្របព្រៃឈើ



៥៧%

អត្រាធ្លាក់ចុះនៃគម្របព្រៃឈើ  
ប្រចាំឆ្នាំ



០.៨%

## ២លានហិកតា

គោលដៅនៃការបង្កើតសហគមន៍ព្រៃឈើ  
ត្រឹមឆ្នាំ ២០២៩ ក្នុងកម្មវិធីព្រៃឈើជាតិ



### សម្រេចបាន ២០% (២០១៣)

មកដល់ពេលនេះមានសហគមន៍ព្រៃឈើសរុបចំនួន ៤៥៧ ដែល  
គ្របដណ្តប់លើផ្ទៃដីព្រៃ ៤០០.២០០ ហិកតា។ ការបង្កើតសហគមន៍  
ព្រៃឈើថ្មីមានកំណើនតិចតួចក្នុងរយៈពេលចុងក្រោយនេះ ។



## ការផ្តល់សម្បទានដីសេដ្ឋកិច្ចមានទំហំធំជាងការអភិវឌ្ឍសហគមន៍ព្រៃឈើ

សហគមន៍ព្រៃឈើ

០,៤  
លានហិកតា

សម្បទានដីសេដ្ឋកិច្ច (២០១៣)

១,៣  
លានហិកតា



(ទិន្នន័យរដ្ឋបាលព្រៃឈើឆ្នាំ ២០១៣)

(របាយការណ៍ក្រសួងកសិកម្មឆ្នាំ ២០១៣)


# ស្ថានភាពនៃការប្រែប្រួល អាកាសធាតុក្នុងប្រទេសកម្ពុជា

ប្រភពនៃការបំពាយឧស្ម័នផ្ទះកញ្ចក់

៤៤% កសិកម្ម

៤៩% បម្រែបម្រួលការប្រើប្រាស់ដី  
និងព្រៃឈើ

៧% ថាមពល & <១% កាកសំណល់



បុព្វហេតុសំខាន់ៗនៃការបាត់បង់ព្រៃឈើមាន ការរុករានដីព្រៃ  
ការផ្តល់សម្បទានដីសេដ្ឋកិច្ច ការបំបែកដីសម្រាប់វិស័យ  
កសិកម្ម ការកាប់ព្រៃ និងការអភិវឌ្ឍហេដ្ឋារចនាសម្ព័ន្ធ។

(កម្មវិធីព្រៃឈើជាតិ ២០១០-២០២៩ និង Conservation International)

## តើមានបញ្ហាអ្វីខ្លះក្នុងដំណើរការ អភិវឌ្ឍសហគមន៍ព្រៃឈើ?



ទំនាស់នៃការប្រើប្រាស់ដី និង  
ការទន្ទ្រានកាន់កាប់ដី



ការអនុម័តផ្តល់ដីដល់សហគមន៍  
មានភាពយឺតយ៉ាវ



ការរៀបចំផែនការគ្រប់គ្រងសហគមន៍  
ព្រៃឈើទាមទារបច្ចេកទេសខ្ពស់



ធនធានហិរញ្ញវត្ថុ និងសមត្ថភាពរបស់  
សហគមន៍មូលដ្ឋាននៅមានកម្រិត



ព្រៃសហគមន៍ភាគច្រើនជាព្រៃចរិល  
ដែលពុំសូវមានតម្លៃសេដ្ឋកិច្ច



## តើយើងអាចដោះស្រាយ បញ្ហាទាំងនេះ យ៉ាងដូចម្តេច?

